

ALMANZOR 2.592 mts.

La Sierra de Gredos

27-05-2012.- A las 6,40 partimos de Hoyos del Espino en dirección a la Plataforma de Gredos (1.770 mts.), recorreremos 12 Kms. y llegamos al aparcamiento donde nos espera Pablo Pérez, preparamos las mochilas y a las 7,00 partimos para el Almanzor por el camino empedrado que comienza en la parte alta del aparcamiento. La primera parte del camino se conoce con el nombre de Las Escaleruelas.



Pablo y Manuel en el aparcamiento de la plataforma, inicio de la ascensión.



Subiendo por Las Escaleruelas

Llegamos a una bifurcación, en frente hay un pluviómetro, tomamos el camino de la derecha para empezar a subir hacia el prado de las Pozas (1.900 m.), un extenso llano que cruzaremos en dirección Oeste, dejando el refugio Reguero Llano a la derecha.



Manuel y P. Pérez llegando a la bifurcación, donde tomamos el camino de la derecha, dirección a la Laguna Grande


Cruzamos el río Pozas por un puente de hormigón y comenzamos a remontar la denominada Loma de los Barrerones.



Cruzando el río Pozas

Consultando el recorrido en el mapa

Seguimos el camino que el continuo paso de excursionistas y los hitos que lo bordean hacen evidente en todo momento, alcanzamos la parte alta de la cuerda, dejando a la izquierda el punto más alto de la Loma de los Barrerones (2.160 m.). Desde este lugar podemos contemplar el conjunto de cumbres y cuchillares que forman el circo de Gredos, dominado por el Almanzor.



Subiendo los Barrerones, desde donde contemplamos La Mira y los Galayos al fondo.



En el alto de los Barrerones.




Cuchillar de las Navajas, Almanzor, Ámeal de Pablo y La Galana.

En continuo descenso desde la loma de los Barrerones, llegamos al borde de la laguna Grande, rodeamos la laguna por la izquierda para dirigirnos al refugio Elola.



Bajada desde el alto de los Barrerones hasta la Laguna Grande.



Los Tres Hermanitos, La Placa del pero que fuma, Casquerazo y Almanzor.



La Laguna Grande de Gredos, al fondo el Almanzor (2.592 m.)

Una leyenda dice que el mítico caudillo musulmán Almanzor, que murió en Medinaceli en el año 1002, fue el primero en subir a este pico. Tras guerrear victoriosamente contra los cristianos en la zona de Béjar y Baños de Montemayor, el jefe moro vino a descansar con sus guerreros a la ribera del Tormes. Aquí oyó hablar a los lugareños de una recóndita y misteriosa laguna. Intrigado, se hizo guiar hasta ella y, según se cuenta, ascendió al pico más alto de cuantos la rodeaban y, por eso, lleva su nombre.

Llegamos al refugio Elola (1.950 m.), a las 9,20 h.



Cruzamos el río



Refugio Elola

Continuamos por un sendero empedrado en algunos tramos, hasta un rellano cubierto de hierba en cuyo lado derecho hay una pequeña laguna, donde hacemos un descanso para comer y beber, a las 9,35 h.



Nos dirigimos a la bifurcación

A las 9,50 iniciamos la marcha por el sendero siguiendo los hitos, llegamos a una bifurcación en la que la senda de la derecha avanza por la canal que asciende hacia la cima de La Galana, la segunda cumbre del Sistema Central. Nosotros seguimos por la senda de la izquierda hasta alcanzar la Hoya Antón, un rellano situado al pie del Almanzor y del Cuchillar de Ballesteros (2.100 m.). A partir de aquí la pendiente se acentúa.



Nos dirigimos a la Hoya Antón, podemos contemplar los Tres Hermanitos, La Placa del perro que fuma y el Casquerazo.

Avanzamos en dirección suroeste para remontar la canal que se dirige a la Portilla Bermeja, llegamos al nevero perpetuo (este nevero resiste hasta bien entrado el verano).



Almanzor



El Cuchillar de las Navajas – Portilla Bermeja - Almanzor




Ascendiendo por el nevero perpetuo.

Al pasar el nevero, giramos a la derecha, en dirección oeste, para abandonar la canal por la que veníamos y tomar otra que nos dejaría en la Portilla del Crampón.



En la canal del Crampón.



Manuel llegando a la Portilla del Crampón – Pablo en la Portilla del Crampón.

Alcanzamos el estrecho collado de la Portilla del Crampón. Muy cerca a nuestra derecha y sobre nuestras cabezas, tenemos la cumbre del Almanzor, a la izquierda el Risco del Esbirladero (2.544 m.) y frente a nosotros el Cuerno del Almanzor y las vertiginosas pendientes de las Canales Oscuras.



Risco del Esbirladero y el Cuerno del Almanzor.

Giramos a la derecha, para continuar por la vertiente contraria a la de la laguna (orientada al oeste) y realizamos una corta travesía que nos lleva hasta la base de la pequeña canal que da acceso a la cima, a la que llegamos a las 13,15 h.



La canal final que nos deja en la cima del Almanzor.



Pablo Conde saliendo de la canal final hacia la cumbre.



Manuel y Pablo en el callejón antes de la cima.




En la cima.



De izquierda a derecha: Pablo Pérez, Pablo Conde y Manuel Conde en la cima del Almanzor (2.592 m.)

La vista desde esta estrecha cima es verdaderamente hermosa. Podemos observar el resto de cumbre, cuchillares y portillas que forman el Circo de Gredos y, en el fondo de éste, la laguna Grande.

Después de comer algo, a las 14,30 h. iniciamos el descenso.



Descenso de la canal final.



Descenso de la canal del Crampón



Descenso de la canal del Crampón.



Descenso hacia el refugio Elola.

Llegamos al refugio a las 16,00 h., hacemos una parada de media hora para comer y beber algo.




El refugio Elola y la Laguna Grande



Pablo y Manuel en el refugio Elola.

A las 16,30 partimos para la plataforma



Trayecto refugio Elola alto de los Barrerones.



El Circo de Gredos desde el alto de los Barrerones.



Trayecto alto Barrerones – plataforma.



A las 18,50 llegamos a la plataforma.

