

EL MOREZÓN 2.393 m.

Sierra de Gredos

28-05-2012.- A las 6,50 h. partimos de Hoyos del Espino en dirección a la plataforma de Gredos (1.770 m.), llegamos al aparcamiento a las 7,05 h. preparamos las mochilas y a las 7,15 h. iniciamos la ascensión al Morezón.



Pablo en la plataforma de Gredos, inicio de Las Escaleruelas.

El primer tramo transcurre por Las Escaleruelas hasta llegar a la bifurcación, donde tomamos el camino de la derecha para empezar a subir hasta el Prado de las Pozas (1.900 m.), extenso llano donde abandonamos el camino, giramos a la izquierda en dirección suroeste, vamos ganando altura dejando a nuestra derecha el barranco que forma el río Pozas y a nuestra izquierda el cordal llamado Cuerda del Refugio.




Después de una primera y corta subida, llegamos a un extenso prado, al final del cual comenzamos a ver grandes hitos que marcan el sendero.




La cabra montés de Gredos.

Seguimos por el sendero hasta llegar a un camino algo más ancho y empedrado (La antigua Trocha Real).




La Trocha Real.

Continuamos la ascensión girando a la derecha para rodear el Cerro de la Cagarruta y nos dirigimos al collado situado entre éste y el Morezón, conocido como el Asomadero.




Bordeando el Cerro Cagarruta.

Desde el collado nos dirigimos al Risco del Fraile.



Ascenso al Risco del Fraile

A las 9,00 h, coronamos el Risco del Fraile (2.299 m.).




Manuel y Pablo en la cima del Risco del Fraile (2.299 m.).




El Almanzor (2.592 m.) desde el Risco del Fraile

**Descendemos al collado para subir al Cerro de la Cagarruta (2.299m.)
9,30 h.**



Pablo en la cima del Cerro de la Cagarruta (2.299 m.)


Siguiendo los hitos llegamos a un pequeño prado entre grandes rocas por el que corre un pequeño arroyo formando varias lagunillas que alimentan el río Pozas. Este lugar se encuentra justo por debajo del Asomadero. Cruzamos el arroyo dejándolo a nuestra izquierda justo unos metros antes de llegar al Asomadero, y continuamos siguiendo los hitos que se dirigen hacia la loma que queda a la derecha del collado.



Pablo y Manuel subiendo la loma final del Morezón.



Después de superar la última y más empinada subida, a las 10,00 h. alcanzamos la cruz de metal que señala la cima del Morezón (2.393 m.)



Pablo y Manuel en la cima del Morezón (2.393 m.).

El día es espléndido, desde esta cumbre la vista es una de las más hermosas del Macizo Central de la Sierra de Gredos, con todas las cumbres y cuchillares que forman el circo frente a nosotros, y la laguna Grande a nuestros pies.



Placa del Perro que fuma, Casquerazo, Cuchillar de las Navajas y Almanzor desde la cima del Morezón.




Risco Moreno y Ámeal de Pablo, y la laguna Grande desde la cima del Morezón.

A las 10,30 iniciamos el descenso para la plataforma.



Descenso desde el Morezón hasta la plataforma.

Llegamos a la plataforma a las 11,50 h., nos aseamos y comimos y a las 13,30 partimos para Vigo.



Despedida de Gredos – Hoyos del Espino – al fondo la Sierra de Gredos.