

DATA

30/07/2013

ACTIVIDADE

EXPEDICIÓN PICO LENIN - PAMIR

LUGAR

Cordillera de Pamir, entre os límites de Kirguistán e Tayikistán, moi proximos tamén dos límites de China.

ORGANIZA

Individual

MEMORIA

Expedición Galega ó Pico Lenin (7.134 m.)



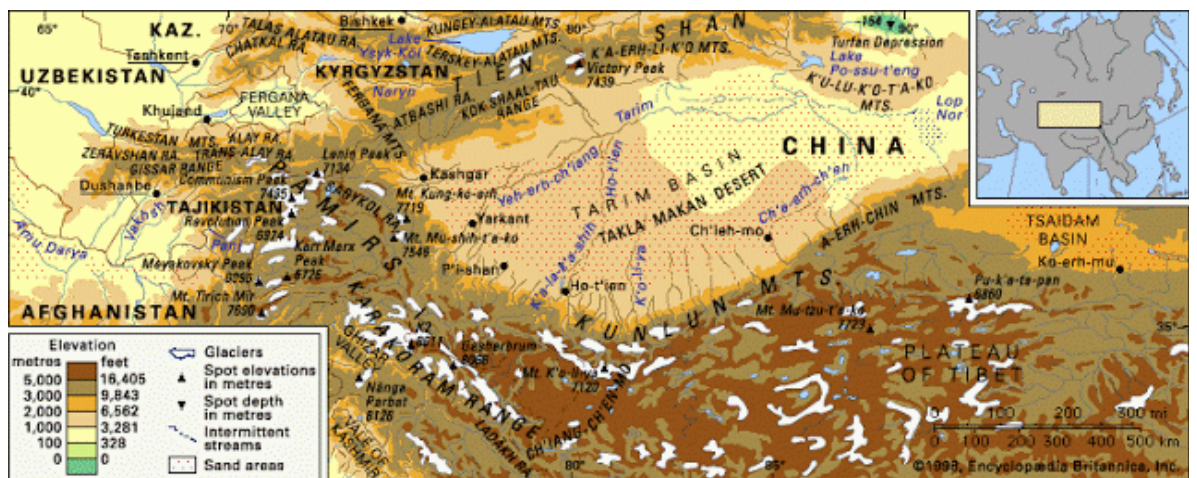
Pico Lenin.

Clube de Montaña Xistra

Rúa Zaragoza 62 Baixo
Apdo. 5.430 - 36200 VIGO
Telf./Fax 886 11 70 11
www.xistra.org
info@xistra.org

Este año proponemos el reto de ascender al **Pico Lenin**, la montaña emplazada en la **Cordillera de Pamir**, entre los límites fronterizos de **Kirguistán** y **Tayikistán**, muy cerca también de los límites de **China**.

La cumbre se eleva hasta los 7.134 m. de altitud, formando parte de la **Cordillera Trans-Alay** y está incluida en el *Leopardo de las Nieves*, premio soviético de montañismo que se concede a aquéllos que ascienden a las 5 cumbres más altas de la **Unión Soviética**.

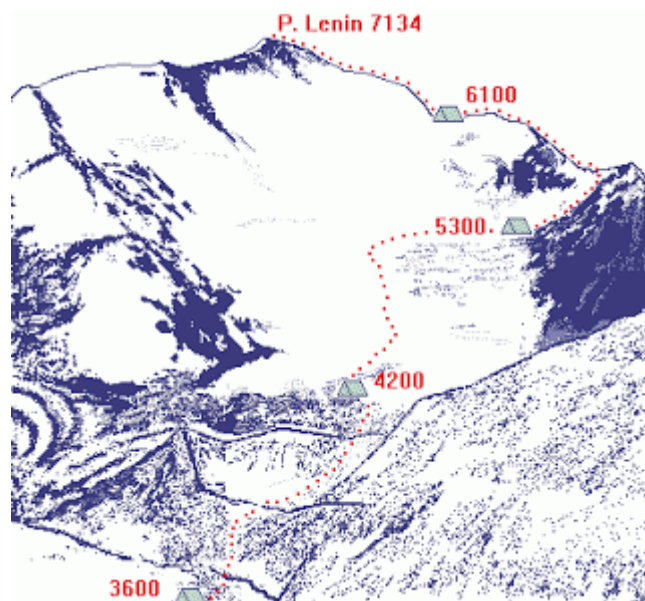


LOS MIEMBROS DE LA EXPEDICIÓN

ROSA PAREDES
ROBERTO LÓPEZ
RAFA SUAREZ
MIGUEL AGULLÓ

EL ITINERARIO

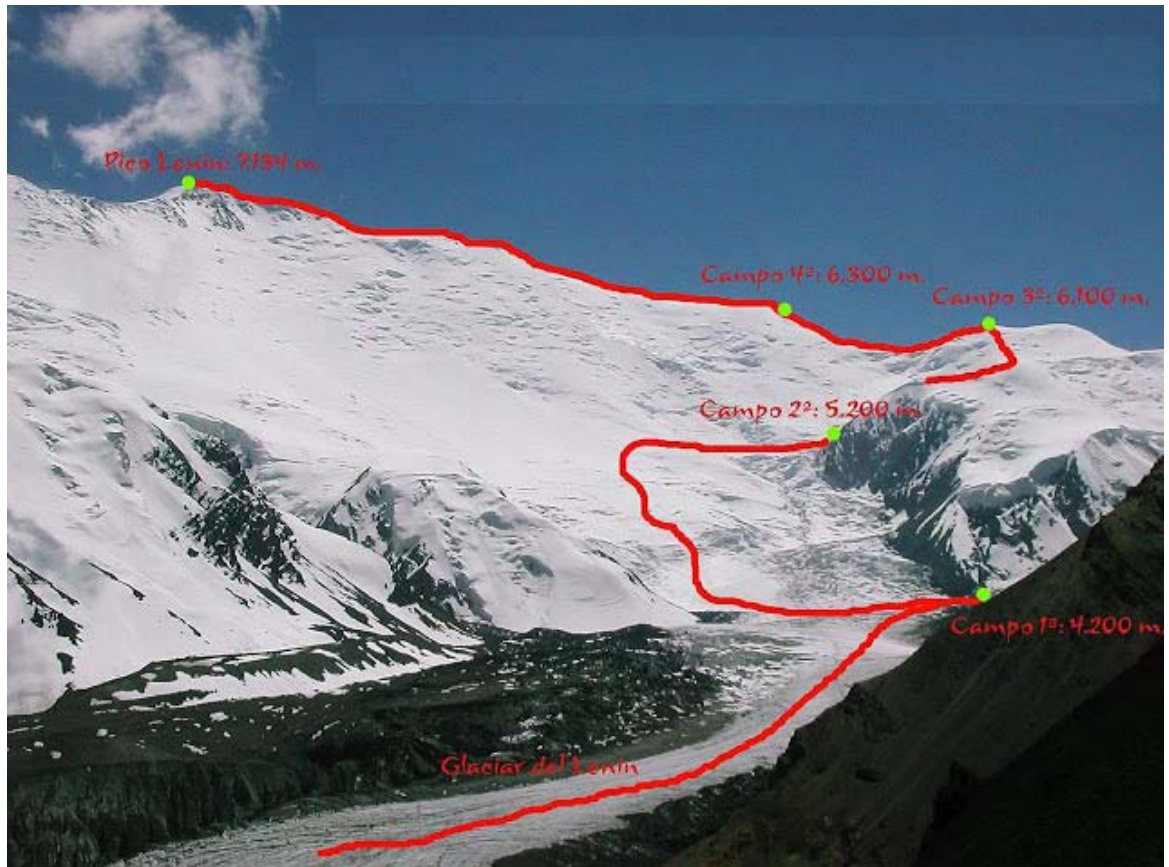
Intentaremos el ascenso por la vía normal (*ruta Razdelnaya*) desde el Campo Base de *Achik Tash*, a 3.600 m. continuando por la cara norte y el glaciar *Lenin*. Montaremos a partir de este campo otros tres más, para atacar la cumbre desde el Campo 3 (6.300 m.) por la arista de *Razdelnyi*.



Las dificultades serán las propias de una ruta por glaciar; las travesías serán sobre terreno mixto con pendientes que alcanzarán, en ocasiones, los 45º, y el acceso a la cumbre será por una afilada y empinada arista.

Para realizar con éxito esta expedición es preciso tener una buena preparación física, un buen equipamiento y, por supuesto, una correcta aclimatación. Además, hay que tener en cuenta

la imprevisible y variante climatología, y el hecho de que el **Pico Lenin** es una montaña bastante *fría*.



Haremos el ascenso de forma autónoma, sin la ayuda de portadores ni guías ni con otro tipo de ayuda externa.

EL PLAN DE LA EXPEDICIÓN

Día 13/07 Salida desde Vigo a Madrid y Madrid – Moscu.

Día 14/07 Llegada a Bishkek. Vuelo a Osh (1 h.) (República de Kirguizistán). Compras por la tarde y primeros preparativos.

Día 15/07 Transporte al Campo Base en Achik Tash (3.600 m.), a 300 km., en camión todo terreno. Unas 10 ó 12 horas de viaje.

Día 16/07 Aclimatación en el Campo Base.

Día 17/07 Ascenso al pico Petrovsky (4.700 m.) para comenzar la aclimatación.

Clube de Montaña Xistra

Rúa Zaragoza 62 Baixo
Apdo. 5.430 - 36200 VIGO
Telf./Fax 886 11 70 11
www.xistra.org
info@xistra.org

Día 18/07 Aclimatación en el Campo Base. Preparación de la ascensión.
Día 19/07 Ascenso al Campo 1 (Campamento Base Avanzado, 4.200 m.)
Día 20/07 Ascenso al Campo 2 (5.200 m.) e descenso para hacer noche el Campo 1
Día 21/07 Día de descanso en el Campo 1
Día 22/07 Ascenso al Campo 2
Día 23/07 Ascenso al Campo 3 (6.300 m.) y descenso. Noche en el Campo 1
Día 24/07 Descanso en el Campo 1
Día 25/07 Ascenso al Campo 3
Día 26/07 Ascenso al Campo 3
Días 27-31/07 Días para los diferentes intentos de cumbre (7.134 m.)
Día 01/08 Descenso al Campo Base.
Día 02/08 Transporte a Osh.
Día 03/08 Vuelo Osh - Bishkek.
Día 04/08 Regreso a España.

Pico Lenin.

<< Hola a tod@s,

Como ya tod@s sabréis, ya hemos dejado la montaña y estamos en el pueblo de Osh, del cual partiremos mañana hacia Estambul, luego Madrid 11:40 y tren a Vigo con llegada a 21:30.

Aprovecho la wifi para dar señales de vida en directo. Han pasado muchas cosas en este tiempo, algunas muy malas que nos han truncado varias noches el ya de por si delicado descansar y afectado a la moral individual y colectiva. En mi caso particular, me transportaba inevitablemente cada dos por tres del pico Lenin al McKinley en Alaska, y vueltas de un lado al otro.

Mientras tanto tratábamos de seguir con el plan previsto, el cual debo decir que ha salido casi al 100% según lo previsto.

El entorno de esta montaña es impresionantemente bonito y la propia cordillera lo es mas, ademas de las buenas gentes nómadas que se desplazan en estas épocas a estas alturas con sus apreciados caballos, ovejas, etc.

No se pueden contar todas las anécdotas en unas líneas, porque ademas hubo muchísimas, pero en general ha sido un viaje y ascenso muy enriquecedor en todos los sentidos, y además, la expedición ha logrado conquistar esta bonita montaña.

Clube de Montaña Xistra

Rúa Zaragoza 62 Baixo
Apdo. 5.430 - 36200 VIGO
Telf./Fax 886 11 70 11
www.xistra.org
info@xistra.org

Tengo, por delante de todo, que agradecer todos los ánimos y apoyos mostrados todos estos días a todo el equipo (los recibidos y los no recibidos por problemas tecnológicos). Yo pienso que son de muchísimo valor en los momentos mas difíciles, y el saber que estáis detrás nos dan un plus de moral y energía para superarlos.

Gracias también a las familias por comprender que hagamos este tipo de actividades, a veces no facilmente entendibles.

(...)

Y por último, gracias mil a la persona enlace entre vosotros y nosotros, para que a través de desafio inútil estuvierais informados de nuestro día a día, con sus consejos tecnologicos, los partes meteo, etc...Muchas gracias Oscar

En definitiva la cumbre ha sido conquistada tambien por tod@s vosotr@s.

Os quiero a tod@s y hasta pronto

Roberto López >>

PARTICIPANTES XISTRA

ROBERTO LÓPEZ

FOTOS

